

Špindlerův Mlýn

To najszynniejszy i cieszący się największym wzięciem ośrodek naszych najwyższych gór - Karkonoszy. Specyficzne warunki klimatyczne, wysokość nad poziomem morza 710 - 850 m n.p.m. oraz świetne położenie ściąga tu amatorów sportu, turystyki, aktywnego wypoczynku i relaksu przez cały rok. Špindlerův Mlýn jest szczególnie popularny wśród rodzin z dziećmi.

Špindlerův Mlýn

ATRAKCJE

WARTO ZOBACZYĆ

CELE WYCIECZKOWE

www.mestospindleruvmlyn.cz


18



Medvědí

- kolejka linowa Medvědí - dla turystów i rowerzystów, szlaki wskazujące na szczyty Karkonosz i do źródła Łaby. Na górnej stacji wyciągu Medvědí znajduje się plac zabaw i ścieżki dla dzieci (Mědvědí cesta, Špindlmanova mise).

22



Kotel

- dwa cyrki lodowcowe Velká oraz Malá Kotelní Jáme ukształtowała działalność lodowca w czwartorzędzie Liščí hřebínek zwany Kotel sięga wys. 1 435 m n.p.m. Opis trasy: Špindlerův Mlýn, Horní Mísečky, Kotelní Jámy, Dvoračky 1 140 m n.p.m., Růžencina Zahradka, Harrachovy Kameny, Zlaté Návrší z mogilą Hančy i Vrбаты 1 390 m n.p.m., Sviňské Louže, Medvědí, opcja wjazdu kolejką linową, Špindlerův Mlýn 15 km.

Plán

- kolejka linowa Svatý Petr - dla turystów, rowerzystów i bikerów. Na terenie Svatého Petra jest wypożyczalnią górskich rowerów. Na górnej stacji wyciągu Plán znajduje się plac zabaw i ścieżki dla dzieci (Mechová pěšinka, Stopařova stezka).

19



Žródło Łaby

- Łaba to jedna z największych rzek europejskich wypływająca na wysokości 1 386 m n.p.m. Opis trasy: Špindlerův Mlýn -rynek, kierunek Bedřichov, Horní Mísečky 4 km, schroniska Vrbatova Bouda 7,5 km, Labská Bouda 10,5 km, źródło Łaby 11,5 km. Dla udogodnienia jest tu wyciąg na Medvědí.

23



20



Schronisko Špindlerova Bouda

- punkt wyjściowy eskapad wysokogórskich. Punktami docelowymi są: Śnieżka, Velký i Malý Stav, Polední Kameny, Karpacz, Kowary, schroniska Luční Bouda, Labská Bouda, źródło Łaby. Dojazd do Špindlerovej Boudy: komunikacja miejska z centrum Špindlerovego Mlýna, cyklobusy.

24




Wielki i Mały Staw

- leży na polskiej stronie Gór pod ścieżką Czesko-polskiej przyjaźni, na odcinku od Południe kamieni do miejsca, gdzie połączy się złoty Śląska (Genua) sposób. Majątek znajduje się na wysokości 1 225 m n.p.m., jego powierzchnia wynosi 6,5 ha, a głębokość 23 metry. Małą fortunę na wysokości 1 183 m n.p.m., 2,9 ha i zaledwie 6,5 metrów głębokości. Woda obu stanów jest bursztynowy kolor i właściwości fizycznych, przypomina alpejskie jezioro.

Czarcia Struga

- budowla wodna z 1899 r. Opis trasy: Špindlerův Mlýn, autobus do schroniska Špindlerova Bouda, Josefova Bouda, szlak Hollmanka, Čertova Strouha, schronisko Bouda U Bílého Labe 4 km, szlak Dřevařská Cesta, Špindlerův Mlýn 8,5 km.


21



Śnieżka

- najwyższy szczyt Republiki Czeskiej mierzy 1 603 m n.p.m. Opis trasy: Špindlerův Mlýn, Svatý Petr, szlak Stará Bucharova Cesta, Koží Hřbety, punkt widokowy 4,5 km, schroniska Luční bouda 6,5 km i Dom Śląski (PL) 9,5 km, Śnieżka 11 km. Dla wygody można skorzystać z kolejki linowej na Pláně, ewent. autobusu do schroniska Špindlerova Bouda. Podróż w obie strony 22 km.

25



MIASTO DOŚWIADCZEŃ

Kontakty

CENTRUM INFORMACJI TURYSTYCZNEJ
543 51 Špindlerův Mlýn 173 (budynek UM)

+420 499 523 656

e-mail: tic@mestospindleruvmlyn.cz

www.mestospindleruvmlyn.cz

GPS 50°43'30.951"N, 15°36'30.853"E



+420 1210
www.hscr.cz

Kolejki linowe



www.skiareal.cz

KRNAP



www.krnapp.cz



ŠPINDLERŮV MLÝN



WARTO ZOBACZYĆ



11 Biały Most
- dominanta architektoniczna w samym sercu Špindlerovego Mlýna łącząca oba brzozy Laby. Most został zbudowany w 1911 roku na pewnego rodzaju skrzyżowaniu. Prawy brzeg miasta z Bedřichovem należący jeszcze w XIXw do dóbr jilemnických do roku 1942 był samodzielnym miastem, natomiast lewy Špindlerovski brzeg należał do majątku hrabiowskiego rodu Morzinów. Mostu o długości 27,6 m i szerokości 4,84 m na odcinku jezdní nie wspiera w części środkowej żaden filar. Przęsło, w najwyższym punkcie sięga wysokości 3,65 m.

12 St. Peter + Górnicy szlak
- najstarsza część Špindlerovego Mlýna w dolinie z pięknym widokiem. Kopalnie górnice miedzi i srebra z XVI wieku są dzisiaj już zamknięte. Historia wydobycia przypomina naukowy Górnicy szlak, który prowadzi przez dolinę Świętego Piotra.



13 Skála Harracha
- znajdziemy ją wędrując wzdłuż niebieskiego oznakowania turystycznego w drodze powrotnej z Horní Míseček do Špindlerovego Mlýna lub na Medvědíj Stezce. Wychodnia skalna na zboczu góry Mechovinec o wysokości 1 074 m n.p.m. z rozciągającym się z niej malowniczym widokiem na dolinę Špindlerovego Mlýna i panoramę okolic. Miejsce widokowe nazwę zawdzięcza swemu entuzjastowi hrabiemu Harrachowi, a nadal ją w 1893 roku Klub Czeskich Turystów.

14 Kapliczka św. Franciszka z Asyżu
- przycupnęła pod Malým Šišákem obok świeżo zrekonstruowanego schroniska Erlebachova Bouda. Wyświęcona została w 2007 roku przez ks. Jiříego Slégra, zaś dzwon jest dziełem Marii Tomáškovej-Dytrchovej. W dzień imienin św. Franciszka odbywają się w tym miejscu oraz w Erlebachovej Boudzie odpusty.



15 Kościół św. Piotra
- od początku XIX wieku nad zabudowa górąje klasycystyczna świątynia, której kamień węgielny został wmurowany w roku 1802 a wyświęcona została w 1807 roku. W niezmiennym stanie, dochowała się do dziś dnia. Miała zastąpić kapliczkę w Sv. Petrze. Z oryginalnej kapliczki pochodzi dzwon charakteryzujący się wysokim tonem, co zawdzięcza wysokiej zawartości srebra.



16 Mogiła Hančy i Vrбаты
- leży nad schroniskiem Vrbatova Bouda i przypomina tragiczne wydarzenia z 24 marca 1913 roku, kiedy to podczas zawodów narciarskich na 50 km w burzy śnieżnej zginęli czeski zawodnik Bohumil Hanč i jego przyjaciel Václav Vrбата. Postacie Hančy i Vrбаты stały się synonimem ogromnego hartu ducha i przyjaźni.



17 Zapora Labská Přeprada
- zbudowany 1910 - 1916 w latach zabytek techniki nazwę przejął od pobliskiej osady. Podstawowe dane techniczne: łukowa zapora grawitacyjna, długość zapory w koronie: 153,5 m n.p.m., szerokość tamy w koronie 6,15 m, wysokość tamy nad podstawą: 41,5 m, całkowita pojemność zbiornika 2,9155 mln m³, maks. powierzchnia: 23,6 ha, powierzchnia dorzecza: 60,54 km², średni przepływ: 2,14 m³/s.

ATRAKcje



1 Miejskie szlaki - Szlaki Młynarza
- podzielone są tematycznie, w zależności od koloru, długości i treści. Ścieżka edukacyjna Młynarza (czes. Mlýnářova naučná stezka) - długość trasy to 1,1 km, oznaczona jest kolorem zielonym, tematycznie związana z historią Špindlerovego Mlýna. Kólecčko Młynarza (czes. Mlýnářovo kólecčko) - długość trasy to 2,8 km, oznaczona jest kolorem czerwonym, tematycznie dotyczy fauny i flory lokalnej części Karkonoszy. Wspinaczka Młynarza (czes. Mlýnářův výšlap) - długość trasy to 3,1 km, oznaczona jest kolorem niebieskim, tematyka wiąże się z geologicznym rozwojem tej części Karkonoszy.



4 Plac zabaw dla dzieci Bedřichov
- w dzielnicy Bedřichov docenią wszystkie dzieci, począwszy od najmłodszych. Konstrukcje sprawnościowe, piramida z lin, ślizgawki, drewniany zamek, huśtawki, piaskownica i inne.



5 Adventure Park
- mega huśtawka, bungee trampolina, kangoo jumps, pajęczyna, ściana wspinaczkowa, zamek z lin, hulajnoggi terenowe.




7 Wędkowanie
- od kwietnia do końca listopada na Labskiej Přepradzie. Łowienie dozwolone wyłącznie z ważnym pozwoleniem, chroniony obszar Karkonoskiego Parku Narodowego.



8 Zip Line
- po ścianie tamy Labskiej dl. 35 m.



9 Cycling
- Špindlerův Mlýn loguje się do programu „witamy Rowerzyści”, która ma na celu wspieranie aktywnej turystyki rowerowej. Ścieżki rowerowe łączą Karkonosze, Podkarkonosze, Góry Iezerskie i Polską stronę Gór. Bezpośrednie połączenie tych regionów pozwalają od wiosny do jesieni cyklusbuse. Z końcowych stacji kolejki linowej Svätý Petr i Medvědíň, są oznaczone ścieżki do długich zjazdów. Przewóz rowerów na liniach kolejowych jest bezpłatny.



6 Aquaparky
- relaks w przyjemnym otoczeniu, jacuzzi, sauny, łaźnia parowa, masaże. Baseny dla dzieci, zjeżdżalnie.

10 Harmony Bunker Exposition
- Muzeum Zimnej Wojny znajduje się pod hotelem Harmony Club w mieście Špindlerův Mlýn. Muzeum zbudowane jest w schronie przeciwatomowym. To wyjątkowe miejsce otworzy swoje tajemnice i będzie zamrażać z niedawnej historii.



2 Tor bobslejowy
- 1,4 km z 22 zakrętami, 5 spadkami terenu oraz 3 tunelami. Czynnny przez cały rok. Zjazd zapewnia piękne widoki. Dzieci poniżej 8 roku życia w asyście rodziców.



3 Monkey Park
- najdłuższy w Karkonoszach, mierzący 432 m park pod koronami drzew o kilku stopniach trudności. Pod torem bobslejowym.